

Infos und Tipps zur Erlebnistradtour „Auf und AB im Spessart“

Routendaten und -infrastruktur

- Kein fixer Start- oder Zielpunkt und keine Richtungsvorgabe, daher Start von überall aus möglich und Gesamtstrecke auch in Einzeletappen aufteilbar
- Gut ausgebauter Radweg mit überwiegendem Anteil von Wald- und Schotterwegen
- Durchgängige Beschilderung der Erlebnistradtour
- Entlang der Strecke: mind. fünf E-Bike Ladestationen, zwei Fahrrad-Reparaturstationen und mehrere Holz-Wellenliegen

Tipps für den Ausflug

- Anreise per ÖPNV: Buslinie 40 nach Heimbuchenthal und Mespelbrunn, per Pkw: z. B. über die A3 oder die Staatstraße 2312
- Ideal für einen Halbtagesausflug kombiniert mit Einkehr oder Übernachtung in einer der zahlreichen Gast- bzw. Beherbergungsstätten der Umgebung
- Für eine bessere Audio-Qualität an den Hörstationen verwenden Sie bitte Kopfhörer (Achtung: nicht damit Radfahren)
- Inhalte der App idealerweise vor Beginn des Ausflugs für Offline-Verfügbarkeit auf dem Smartphone herunterladen (Umgehung möglicher Verbindungsprobleme)

Erlebnis-App für den Landkreis Aschaffenburg

Freuen Sie sich unter anderem auf ...
... über 35 Hörstationen mit Geschichten und Sagen aus dem gesamten Landkreis,
... vielfältige Ratespiele zu landkreisspezifischen Themen,
... ansprechende 360° Aufnahmen und Fotos zahlreicher Motive aus der Region,
... Informationstexte und -videos sowie
... weitere spielerische Elemente und erweiterte Realität mit Anwendung der „Augmented Reality“-Technik (AR).

Der Projekttitle „Denk mal - Rad mal“ deutet bereits an, dass sich die App in erster Linie an Radfahrende richtet. Das Angebot ist aber selbstverständlich ebenso für Einheimische wie auch Besucherinnen und Besucher gedacht, die regionale Besonderheiten auf einem Spaziergang oder einer Wanderung noch besser kennenlernen möchten. Die App ist auch für pädagogische Einsätze in Schulen geeignet.

In diesem Video stellen wir Ihnen die App kurz vor:



Neben den zahlreichen digitalen inhaltlichen Stationen finden Sie entlang der durchgängig beschilderten Routen alles, was Sie für Ihren Fahrradausflug zusätzlich benötigen: einige Holz-Wellenliegen und zahlreiche gastronomische Lokale für Pausen sowie Fahrrad-Reparaturstationen und E-Ladestellen für die reibungslose Weiterfahrt.

Entscheide Sie sich für eine Route, schwingen Sie sich auf's Rad und lassen Sie das Abenteuer beginnen!

Kontakt

Landratsamt Aschaffenburg
Fachreferat I/1: Regionale Identität
Bayernstr. 18
63739 Aschaffenburg

Projektverantwortlicher

Mathias Barrett
Tel: 0 60 21 / 394-483
E-Mail: Regionale-Identitaet@Lra-ab.bayern.de



*Stand: Oktober 2022, Änderungen vorbehalten (u. a. Verortung inhaltlicher Stationen) sowie regelmäßige Aktualisierungen



gefördert durch

Bayerisches Staatsministerium
der Finanzen und für Heimat




Landkreis
Aschaffenburg

Gute Lage. Gute Leute. Gutes Leben.

Denk mal – Rad mal

Erlebnistradtouren im Landkreis
Aschaffenburg

Auf und AB im Spessart



Erlebnisradtouren für Jung und Alt

Es erwarten Sie drei Rundwege in unserer tollen Natur mit vielfältigen Geschichten, Ratespielen und Informationen zu Sehenswürdigkeiten aus dem Landkreis Aschaffenburg. Mit der neuen App „Denk mal – Rad mal im LKR AB“ können Sie die Regionen im Kahlgrund, im Spessart sowie entlang des Mains auf unterhaltsamer Art neu entdecken.

Hier vorgestellte Erlebnisradtour:
Auf und AB im Spessart

Weitere Touren, die je in einem gesonderten Flyer beschrieben werden:

- KahlgRunde, Rundweg, ca. 60 km
- Main-Wein Runde, Rundweg ca. 51 km

Zuerst laden Sie die App „Denk mal – Rad mal im LKR AB“ herunter. Unterwegs auf der Erlebnisradtour lassen Sie dann die Anwendung auf dem Smartphone aktiviert und schon werden Sie automatisch auf die Besonderheiten entlang der Tour aufmerksam gemacht.


Mit dieser App haben Sie ganz einfach Zugriff auf alle drei Erlebnisradtouren und eine Fülle von spielerisch erlebbaren digitalen Stationen zu vielfältigen Themen aus dem Landkreis.

Laden Sie hier die kostenlose App direkt herunter:



Verfügbar für Android und iOS

Weitere Infos zu „Denk mal – Rad mal“ erhalten Sie neben der App ebenso auf der (Progressiven-) Web-App, in der Sie einige der Stationen auch vom Computer aus abrufen können: www.denkmal-radmal-ab.de

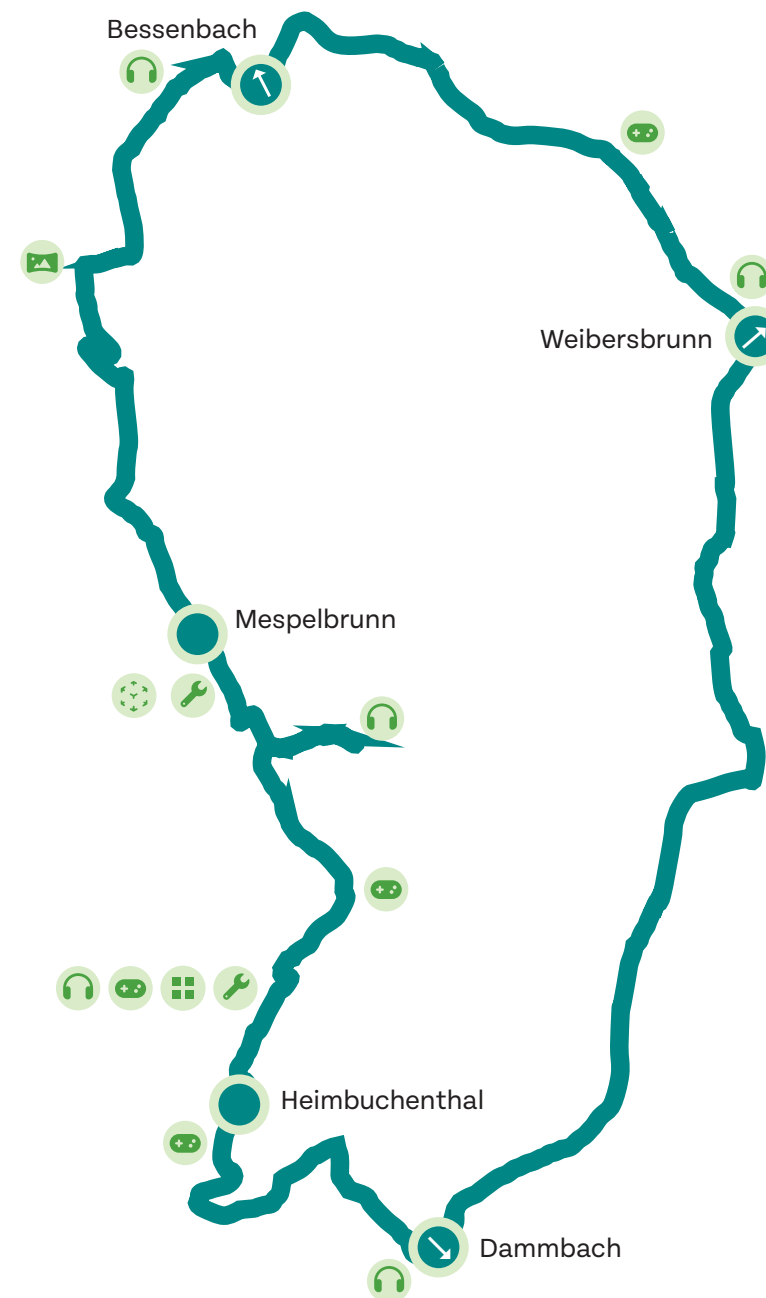


Auf und AB im Spessart

Durch den liebens- und schützenswerten Spessart, entlang den Gemeinden Heimbuchenthal und Mespelbrunn führt Sie diese Route auf und ab durch unsere atemberaubende und wertvolle Waldlandschaft.

Länge: ca. 25 km
Dauer: ca. 3 Fahrzeit
Start-Ziel: Rundweg
Schwierigkeitsgrad: mittel, Höhenmeter \nearrow ca. 380 m

Teaser-Video zur Erlebnisradtour:
Auf und AB im Spessart



Entlang dieser Erlebnisradtour passieren Sie Stationen, bei denen Sie mit der App zum Beispiel mehr über folgende Themen erfahren*:

Hörstationen

- Wasserschloss Mespelbrunn
- Sage vom Echterspfahl
- Geschichte vom Posthalterskreuz
- Spessart

Ratespiele

- typische Spessartbäume
- heimische Spechtarten
- Wahrzeichen im Landkreis

AR-Elemente von Spessartbäumen

360° Aufnahmen und Fotos von Schlössern und Burgen aus dem Landkreis

Memory-Tafel mit Motiven aus dem Landkreis

Fahrrad-Reparaturstation

