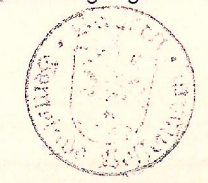


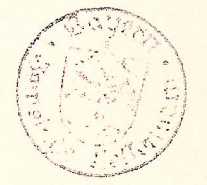
Die Flächennutzungsplanänderung in der Fassung vom 11.05.1999 wurde mit der Erläuterung gemäß § 3 (2) BauGB in der Zeit vom 06.12.1999 bis einschließlich 10.01.2000 öffentlich ausgelegt.



[Handwritten signature]


Bessenbach, 22. Feb. 2000 Bürgermeister

Die Gemeinde Bessenbach hat mit Beschluss des Gemeinderates vom 16.02.2000 die Flächennutzungsplanänderung gemäß § 5 BauGB in der Fassung vom 16.02.2000 festgestellt.



[Handwritten signature]

Bessenbach, 22. Feb. 2000 Bürgermeister

Genehmigungsvermerk:
 Mit/ohne Auflagen gemäß § 6 BauGB
 mit Vig. vom 10.03.00 Nr. 50.7-610-112
 genehmigt.
 Aschaffenburg 05.04.00
 Landratsamt Aschaffenburg


Die Genehmigung/Anzeige der Flächennutzungsplanänderung wurde am gemäß § 6 BauGB bekannt gemacht.
 Die Flächennutzungsplanänderung mit Erläuterungsbericht wird seit diesem Tag zu den üblichen Dienststunden im Rathaus Bessenbach zu jedermanns Einsicht bereit gehalten und über deren Inhalt auf Verlangen Auskunft gegeben.
 Die Flächennutzungsplanänderung ist damit wirksam.

Bessenbach, Bürgermeister

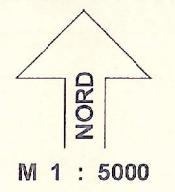
X von der Genehmigung ausgenommen

GEMEINDE BESSENBACH



LANDKREIS ASCHAFFENBURG

FLÄCHENNUTZUNGSPLAN ÄNDERUNG 1

GEWERBEGEBIET BEETACKER



ZEICHENERKLÄRUNG

-  GE GEWERBEGEBIET
-  GRÜNFLÄCHE
-  FLÄCHE FÜR DIE LANDWIRTSCHAFT – OBSTWIESE-
-  FLÄCHE FÜR DIE FORSTWIRTSCHAFT – AUFFORSTUNG-
-  VERKEHRSFLÄCHE ANBAUVERBOT 20 M
-  HOCHSPANNUNGSFREILEITUNG
-  ANPFLANZUNG VON GEHÖLZEN
-  RANDEINGRÜNUNG DES BAUGEBIETES
-  TRAFOSTATION

Die Änderung des Landschaftsplanes in der Fassung vom 16.02.2000 ist Bestandteil der Flächennutzungsplanänderung

Ausgearbeitet:
 Architekten
 Dipl.-Ing. Wolfgang + Martin Schöffner
 Wilhelmstraße 59, 63741 Aschaffenburg
 Tel. 06021/424101, Fax. 06021/450323

Aschaffenburg, 11.05.1999, 16.02.2000