

GEMEINDE

Ortsrat Oberbessenbach
Bgm. übergeben

OBERBESSENBACH





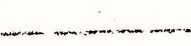




7.6.62

BEBAUUNGSVORSCHLAG

M 1:1000

BRUNNENWIESE

ZEICHENERKLÄRUNG:

-  NEUBAUGEBIET
-  GRENZE DES GELTUNGSBEREICH
-  BESTEHENDE STRASSEN
-  GEPLANTE STRASSEN
-  VORDERE BEBAUUNGSGRENZE
-  RÜCKWÄRTIGE BEBAUUNGSGRENZE
-  BESTEHENDE GRUNDSTÜCKSGRENZEN
-  VORSCHLAG FÜR NEUE GRUNDSTÜCKSGRENZEN
-  ZULÄSSIG: ERDGESCHOSS + AUSGEBAUTEM DACHGESCHOSS (HANGSEITE ZWEIFGESCHOSSIG)
 DACHNEIGUNG: 48-52°
 GAUBENLÄNGE: MAX. 40% DER TRAUFLÄNGE
 ABSTAND VOM ORTGANG: MIND. 2.50m

8/11/71
Kreis Bgm.
wird umfassen
(auf hoch!)
lassen umfassen!

Nach Angaben
Vom Bauamt
H. Morhard + Gnoger
hat er
Gültigkeit
20.5.80
ER.

DER PLANFERTIGER:

W. Wibel

MESPELBRUNN IM MAI 1962

DIE GEMEINDE:

Oberbessenbach

Paul Payer

DER WEISBAUMEISTER:

7.6.62